





**MIEJSCOWY PLAN ZAGOSPODAROWANIA PRZESTRZENNEGO
DLA TERENU POŁOŻONEGO U ZBIEGU
UL. GRUDZIĄDZKIEJ I UL. SZOSA CHEŁMIŃSKA W TORUNIU**

RYSUNEK PLANU skala 1 : 1 000

(obręb 9, 10)

OZNACZENIA OBOWIĄZUJĄCE

-  granica obszaru objętego planem
-  linie rozgraniczające tereny o różnym przeznaczeniu podstawowym
-  nieprzekraczalna linia zabudowy
-  linie wymiarowe

SYMBOL TERENU

- 61.07-U1** kolejny numer terenu o tym samym przeznaczeniu
- 61.07 symbol przeznaczenia podstawowego terenu
- 07 numer jednostki przestrzennej studium
- 61 kolejny numer planu miejscowego

PRZEZNACZENIE PODSTAWOWE

U usługi

OZNACZENIA UZUPEŁNIAJĄCE

-  rejon lokalizacji przystanków komunikacji miejskiej



Orientacja



Wyrzutek ze Studium uwarunkowań i kierunków zagospodarowania przestrzennego miasta Torunia

Załącznik nr 1
do Uchwały Nr 363/12 Rady Miasta Torunia
z dnia 19 lipca 2012 r.