


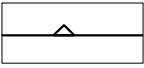



MIEJSCOWY PLAN ZAGOSPODAROWANIA PRZESTRZENNEGO DLA TERENÓW POŁOŻONYCH PRZY UL. POZNAŃSKIEJ I UL. KLUCZYKI, UL. POZNAŃSKIEJ I UL. INOWROCŁAWSKIEJ ORAZ PRZY UL. DRZYMAŁY W TORUNIU

SKALA 1 : 1 000
OBRĘB 70

Załącznik nr 1 do UCHWAŁY NR 738/14
RADY MIASTA TORUNIA z dnia 10 kwietnia 2014r.

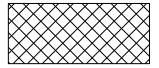

LEGENDA

-  numer części obszaru ograniczonego konturem
-  granice obszaru objętego planem
-  linie rozgraniczające tereny o różnym przeznaczeniu
-  nieprzekraczalne linie zabudowy
-  strefa ochrony konserwatorskiej

60	20	MN/U	1
kolejny numer terenu o tym samym przeznaczeniu			
podstawowe przeznaczenie terenu			
numer jednostki przestrzennej			
numer planu			

- MN/U zabudowa mieszkaniowa jednorodzinna z usługami
- MW zabudowa mieszkaniowa wielorodzinna
- U usługi
- ZI zieleni izolacyjna
- KDW komunikacja - droga wewnętrzna - pieszojezdnia

OZNACZENIA INFORMACYJNE

-  obiekty o wartości historyczno-kulturowej
-  wieża ciśnień

